



SECRETARÍA DE AGRICULTURA,
GANADERÍA, PESCA Y ALIMENTOS

INFORME SEMANAL AL 09/08/07

- Evolución de los cultivos al 09/08/07
 - ❖ Precipitaciones
 - ❖ Cosecha Gruesa, Campaña 2006/07 (Algodón, Maíz y Sorgo Granífero)
 - ❖ Cosecha Fina, Campaña 2007/08 (Cebada Cervecera, Colza, Lino y Trigo)
 - ❖ Cosecha Gruesa, Campaña 2007/08 (Girasol)
- Evolución de la Superficie Sembrada y Cosechada – Resumen
- Avance de la cosecha de Maíz, 2006/07
- Avance de la cosecha de Sorgo, 2006/07
- Avance de la siembra de Cebada Cervecera, 2007/08
- Avance de la siembra de Trigo, 2007/08
- Area sembrada de granos y algodón, 1997/98-2006/07
- Volúmenes de producción de granos y algodón, 1997/98-2006/07
- Producción de cultivos en la República Argentina, 2006/07
- Humedad del suelo y aspectos del cultivo
- Registros pluviométricos semanales entre el 01/08/07 y el 07/08/07
- Mapa de precipitaciones

SECRETARIA DE AGRICULTURA, GANADERÍA, PESCA Y ALIMENTOS

Dirección de Coordinación de Delegaciones

PRECIPITACIONES (del 1/8 al 7/8)

En la provincia de **Buenos Aires**, se produjeron algunos registros pluviométricos, localizándose los mayores guarismos en la región de Mar y Sierras (2,5 – 20 mm) y valores inferiores en el sudeste (1-9 mm), en algunos partidos del oeste (máximo de 6 mm), de la zona central (máximo de 10 mm), y en el norte provincial (máximo de 7 mm). En el extremo sur y en los partidos del noroeste (área de influencia de las delegaciones Lincoln y Pehuajó) no se registraron lluvias.

En la provincia de **Córdoba**, las escasas lluvias caídas ocurrieron en algunas localidades del ámbito de la delegación Marcos Juárez y el norte provincial, siendo el valor máximo de 8 mm.

En la provincia de **Entre Ríos**, los únicos registros de precipitaciones se produjeron en los departamentos del centro-sur, con un máximo de 13 mm.

En la provincia de **Santa Fe**, los principales valores se localizaron en los departamentos del centro (7-17 mm), disminuyendo hacia el norte y el sur.

En **La Pampa**, se informaron 1-5 mm en el área de influencia de la delegación Gral. Pico.

En el resto del país, se registraron precipitaciones en algunos sectores de la provincia de **Corrientes** (con un máximo de 31 mm en el departamento de Santo Tomé) y de **Santiago del Estero** (máximo de 7 mm).

EVOLUCION DE LOS CULTIVOS AL 9/8/07

COSECHA GRUESA – CAMPAÑA 2006/07

Algodón

Durante esta última semana se da por concluida la cosecha de este cultivo en el departamento Cruz del Eje en la provincia de **Córdoba**. Los rendimientos obtenidos son

bastante bajos, siendo el promedio de 1300 kg./ha. La calidad de la fibra es buena (C ½), valores normales para la zona.

También finalizó en toda la provincia de Santiago del Estero, ubicándose el rinde promedio en torno a los 1700 kg/ha de algodón en bruto.

Maíz

Se da por finalizada la cosecha en las provincias de **Salta, Jujuy y Santiago del Estero**, con rindes promedio de 45, 42 y 44 qq/ha, respectivamente. Algunos lotes en la zona de Rosario de la Frontera y Metán se cosecharon con algo de humedad.

En el norte de la provincia de **Santa Fe**, continúa siendo lenta la cosecha del maíz tardío debido a la elevada humedad del grano. Se prevé una disminución del rendimiento; debido a los fríos tempranos y heladas que afectaron al cultivo.

En el sur de la provincia de **Buenos Aires**, aún restan levantar algunas hectáreas en los partidos de Gonzáles Chaves, San Cayetano y Tres Arroyos.

Sorgo Granífero

Con la cosecha de los últimos lotes que aún quedaban en pie en el norte de la provincia de **Santa Fe**, se da por finalizada la misma en todo el país, estimándose una producción final cercana a las 3 millones de toneladas.

COSECHA FINA – CAMPAÑA 2007/08

Cebada Cervecera

En el norte de la provincia de **Buenos Aires**, el cultivo presenta un crecimiento normal con humedad adecuada.

Culminó la implantación en el ámbito de la delegación Salliqueló, aprovechando un poco de humedad originada con algunas lluvias leves ocurridas en las dos últimas semanas.

En el área de la delegación Casilda en la provincia de **Santa Fe**, comienzan a macollar los primeros lotes, con algunos síntomas de quemado en las puntas de las hojas por la secuencia de heladas.

En el sur de la provincia de **La Pampa**, aún no ha comenzado la siembra debido a la escasa humedad del suelo, estimándose que el área final a implantar será inferior a la prevista inicialmente.

Colza

En la provincia de **Buenos Aires**, en la zona que comprende a la delegación Bahía Blanca, debido a las mínimas precipitaciones ocurridas en las áreas de secano, la totalidad de la superficie implantada se observa con severos síntomas de estrés hídrico, lo que hace suponer imposible su recuperación, mientras que en las zonas de riego, continúan detectándose elevados niveles de salinidad en el agua, motivos tales para generar preocupación por la continuidad del cultivo en toda el área.

En jurisdicción de la delegación Junín, no se observa déficit de humedad en el perfil del suelo, siendo la misma adecuada en profundidad; no obstante a pesar de las escasas lluvias y bajas temperaturas, el cultivo continúa con su desarrollo normal, observándose un aspecto general bueno.

En la provincia de **Córdoba**, las heladas producidas en los últimos días en San Francisco y toda la superficie que abarca la delegación, han afectado mucho a los lotes implantados y los efectos se observan en la superficie foliar, ya que la misma tiene un aspecto blanquecino; de la recuperación que tengan cuando las temperaturas sean las adecuadas para un crecimiento normal dependerán los rindes futuros. El estado general al igual que el sanitario es regular.

En ámbitos de la delegación Villa María, luego de los problemas con pulgones que se presentaron semanas atrás, el cultivo se encuentra en adecuadas condiciones, en estado de roseta, esperando que se produzcan precipitaciones, pero sin inconvenientes significativos.

Para la región que comprende la delegación Laboulaye, las intensas heladas del presente año terminaron por significar la pérdida de al menos 250 has de las 300 has inicialmente sembradas en la zona, de las que aún se mantienen. Se informa que debido al escaso aporte hídrico, peligra la continuidad, dado su demorado desarrollo.

En la provincia de **La Pampa**, la información obtenida de la delegación Santa Rosa, del ámbito que la misma comprende, nos permiten afirmar que continúan los factores climáticos adversos (bajas temperaturas y sequía) que complican la situación del cultivo. Durante la semana se agudiza la situación, dada por las heladas que se registraron.

En la provincia de **Santa Fe**, se han registrado algunas precipitaciones en jurisdicción de la delegación Cañada de Gómez, las plántulas se encuentran en estado de roseta, con un aspecto general de cultivo bueno, y sin detectarse daños por aspectos sanitarios.

Para la provincia de **Entre Ríos** los datos informados registran la presencia de algunas lluvias, por lo que los lotes implantados comienzan a recuperarse.

Lino

En la región de la delegación Avellaneda, en la provincia de **Santa Fe**, la evolución del cultivo es buena a regular, a consecuencia de la falta de precipitaciones. El desarrollo se encuentra retrasado y está por debajo del normal para la época, no se registra la presencia de plagas ni enfermedades que lo afecten por encima de los umbrales normales.

En la provincia **Entre Ríos**, en Rosario del Tala y toda el área que comprende la delegación, se observa que aquellos lotes que se encontraban afectados por las bajas temperaturas y el principio de sequía, comienzan a recuperarse lentamente luego de las lluvias acaecidas, aunque todavía no han sido lo suficientemente importantes para el buen desarrollo del cultivo.

Trigo

Buenos Aires

A la fecha no se observa déficit de humedad en el suelo en el área que abarcan las delegaciones Junín y Pergamino, siendo adecuada en profundidad. Las plantas presentan un buen desarrollo radicular y foliar y un estado sanitario normal.

Se da por finalizada la siembra en el ámbito de la delegación Veinticinco de Mayo. Las bajas temperaturas y las escasas precipitaciones hacen que el crecimiento del cultivo sea muy lento, observándose lotes sembrados en fecha temprana en estado de dos hojas, mientras que los sembrados hace 10 - 15 días aún no han germinado.

Esta situación de crecimiento frenado por el intenso frío y la falta de humedad en los primeros centímetros del suelo, se observa en la mayor parte de la provincia, siendo más grave la situación en los partidos de la zona sur en donde el nacimiento de las simientes sigue siendo totalmente desperejo y esporádico. Los productores que realizan siembra directa continúan avanzando, en cambio aquellos que realizan labranza convencional deben esperar que se produzca una precipitación de importancia para revertir la situación de sequía de los suelos.

Córdoba

En la delegación Laboulaye, a pesar de la falta de lluvias se sembraron algunas hectáreas. Las bajas temperaturas, intensas heladas y fundamentalmente la escasa humedad del suelo están afectando el normal desarrollo del cultivo, el cual presenta un regular aspecto, particularmente los de ciclos intermedio a corto que no alcanzaron a desarrollar lo suficiente luego de su implantación.

En la delegación Marcos Juárez, el intenso frío no permite que el cultivo tenga un gran desarrollo foliar. A la fecha, un poco más del 90% de la superficie se encuentra en pleno macollaje. El frío sin duda afecta el desarrollo de la masa vegetativa pero se observa un excelente desarrollo radicular. La humedad en el perfil del suelo es buena y las lloviznas ocurridas a lo largo de la semana, permitieron reponer humedad en los primeros centímetros del suelo.

En la delegación Villa María, el cultivo presenta buenas condiciones, aunque frenado por el frío y si bien no está afectado por la falta de humedad, sería beneficiosa la ocurrencia de lluvias en los próximos días.

Las lluvias que se produjeron en la zona este del departamento de San Justo, en la delegación San Francisco, fueron de milimetrajes bajos (3 a 10 mm) por lo que el cultivo sigue presentando un lento crecimiento y desarrollo, a lo que se suman el efecto negativo de las heladas intensas y vientos fuertes. En el departamento de Colón, se ha detectado, en algunos lotes, que las heladas severas han dañado la espiga encapsulada. El estado general del cultivo va de bueno a regular según las zonas y su etapa fenológica va de encañazón, los más adelantados, mientras que el resto sigue en crecimiento y macollaje. En cuanto al aspecto sanitario no se detectan problemas de plagas, ni de enfermedades de hoja.

Entre Ríos

Se da por finalizada la siembra en el área de la delegación Rosario del Tala, luego de las escasas aunque oportunas lluvias registradas a partir del jueves 2 hasta la noche del viernes 3. Las mismas permitieron recuperar la humedad de la cama de siembra y resultaron beneficiosas para aquellos lotes sembrados tarde, que presentaban un nacimiento irregular o aún no habían emergido, como también para aquellos lotes de ciclo largo e intermedio que se encontraban en macollaje.

La Pampa

El estado de las sementeras en la delegación General Pico, aún es considerada buena con adecuada humedad subsuperficial. No se han detectado problemas generalizados durante la siembra y las etapas de crecimiento de los cultivos. La mayor parte de los lotes sembrados con variedades de ciclo largo se encuentran en etapa de macollaje.

Sigue paralizada la siembra en el ámbito de la delegación Santa Rosa, esperándose una mejora en el contenido de humedad del suelo para continuar con la misma. Las fuertes heladas y la falta de precipitaciones adecuadas, están afectando el incipiente crecimiento de los cultivos. De continuar estas condiciones, no se llegará a cubrir la superficie estimada.

Santa Fe

En la mayor parte de los departamentos de la delegación Avellaneda, se ha dado por finalizada la siembra con la superficie alcanzada a la fecha, y es dudosa la continuidad de lo que resta de no producirse lluvias adecuadas a la brevedad. El nacimiento del cultivo ha sido desparejo y desuniforme en general. La evolución es buena a regular y en algunos sectores puntuales mala, manifestándose el déficit hídrico en la mayoría de los lotes. También se suma el ataque de pulgones, todo lo cual se puede observar en un amarillamiento del cultivo en general, especialmente en las hojas inferiores.

En el área de la delegación Rafaela, en general, los cultivos se encuentran en buenas condiciones. Las lluvias ocurridas durante los días 2 y 3 del corriente mes, si bien fueron con registros bajos, resultaron beneficiosas y oportunas para los cultivos, permitiendo mejorar las condiciones de humedad en la capa superficial. Debido a la continuidad de las bajas temperaturas y heladas, se verifica un ritmo lento de crecimiento. Los lotes más adelantados, correspondientes a variedades de ciclos largos, se encuentran en la etapa de pleno macollaje, mientras que los ciclos intermedios y cortos van desde inicios de formación de macollos hasta lotes con primeras hojas para los sembrados en último término. Las condiciones de sanidad de los cultivos son buenas en general.

En la delegación Cañada de Gómez, el estado de desarrollo de los cultivos es de pleno macollaje para los cultivares de ciclo largo e intermedio y de crecimiento e inicio de macollaje para los de siembras más tardías. Durante los últimos días se han realizado fertilizaciones nitrogenadas en gran parte de los cultivos que se encuentran en estado de macollaje; si bien persisten las dificultades en la provisión tanto de urea como de formulaciones nitrogenadas líquidas, en líneas generales se ha podido satisfacer la demanda.

Los lotes implantados con variedades de ciclo largo, sembrados desde el mes de mayo a principios de junio en la zona de la delegación Casilda, han comenzado a emitir su primer macollo dentro de un ambiente de humedad edáfica sumamente ajustado. Los campos más complicados son los que repiten la secuencia trigo-soja de segunda, mientras que la superficie sembrada sobre antecesor soja de primera o maíz con buena cobertura vegetal se observa con mayores tenores de humedad sub superficial. Hasta el momento no se han realizado tareas de fertilización nitrogenada, en parte por la situación climática de escasa humedad y baja temperatura que mantiene retraído el crecimiento del cultivo y, por otro lado, por la escasez de disponibilidad de compuestos fertilizantes de base nitrogenada. Las variedades de ciclo corto se encuentran atravesando el período de foliación con distintos grados de evolución según la fecha en que fueron sembrados, aunque en general, con un menor desarrollo que el habitual para la época.

En la delegación Venado Tuerto, a pesar de la ausencia de lluvias, los trigos se encuentran en muy buenas condiciones con el perfil del suelo con buen contenido de humedad, aunque faltando en los primeros centímetros.

NOA

En las provincias de Salta, Jujuy y Catamarca, el trigo presenta un buen crecimiento, entrando en la etapa de macollaje. No hay problemas de humedad en el suelo.

Santiago del Estero

Continúa crítico el panorama en todas las zonas productoras, debido fundamentalmente a la falta de lluvias y a las reiteradas heladas de gran magnitud, que no permiten un adecuado desarrollo. En el noreste provincial, en los departamentos Alberdi y Moreno, se están registrando las primeras pérdidas en superficie sembrada en lotes que presentan fallas de emergencia y escaso desarrollo y que, difícilmente, se recuperen. En los departamentos del sudeste, los lotes que presentan condiciones aceptables, necesitan, en lo inmediato, precipitaciones que les permitan afrontar el comienzo de la encañazón sin problemas. En el noroeste provincial, la situación es igualmente crítica, y se estima que en muchos casos, el cultivo no va a alcanzar a cubrir el entresurco, por lo que tampoco alcanzarían a cumplir con su función de cobertura para los cultivos de verano.

Tucumán

En toda la zona triguera, en especial la franja este de la provincia, la humedad de los suelos es escasa o nula, lo que afectaría al cultivo el cual se encuentra principalmente en etapa vegetativa, y los más adelantados en espigazón.

COSECHA GRUESA – CAMPAÑA 2007/08

Girasol

Las sequías y las bajas temperaturas (ambientales y del suelo) retrasan la siembra en las provincias del norte del país, ya que las mismas impiden un normal desarrollo de las labores de implantación, bajo siembra directa o labranza mínima, quedando todo el corriente mes como ventana óptima de siembra. De no producirse lluvias suficientes, la cobertura se reducirá a aquellas zonas que han acumulado humedad adecuada en el perfil y son aptos para la implantación. Se estima que las labores de siembra se extenderán al mes de septiembre en espera de mejores condiciones pluviométricas.

ESTIMACIONES AGRICOLAS

9/08/07

Si desea alguna aclaración respecto a la información presentada en este informe, puede comunicarse con el (011) 4349-2758/93 o vía e-mail a: prosiip@mecon.gov.ar.

Evolución de la Superficie Sembrada y Cosechada

Semana al 09/08/07

MAIZ

| Provincia | Campaña | | | | Area cosechada al: | |
|----------------|-----------|-----------|------------------|------------------|--------------------|-----------|
| | 05/06 | 06/07 | 05/06 | 06/07 | 02/08/07 | 09/08/07 |
| | en % | | en ha | | en % | |
| Buenos Aires | 100 | 98 | 598.914 | 692.940 | 98 | 98 |
| Córdoba | 100 | 100 | 848.880 | 985.350 | 100 | 100 |
| Entre Ríos | 100 | 100 | 180.500 | 168.060 | 100 | 100 |
| La Pampa | 100 | 100 | 138.400 | 201.950 | 100 | 100 |
| Santa Fe | 98 | 97 | 296.445 | 297.460 | 96 | 97 |
| Resto del País | 100 | 100 | 375.856 | 449.640 | 98 | 100 |
| Total | 99 | 99 | 2.438.995 | 2.795.400 | 99 | 99 |

TRIGO

| Provincia | Campaña | | | | Area sembrada al: | |
|----------------|-----------|-----------|------------------|------------------|-------------------|-----------|
| | 06/07 | 07/08 | 06/07 | 07/08 | 02/08/07 | 09/08/07 |
| | en % | | en ha | | en % | |
| Buenos Aires | 89 | 90 | 2.590.477 | 2.539.880 | 84 | 90 |
| Córdoba | 100 | 99 | 881.186 | 950.100 | 99 | 99 |
| Entre Ríos | 100 | 100 | 283.970 | 278.000 | 99 | 100 |
| La Pampa | 26 | 73 | 25.030 | 203.500 | 73 | 73 |
| Santa Fe | 100 | 98 | 706.700 | 636.850 | 98 | 98 |
| Resto del País | 100 | 86 | 616.260 | 481.208 | 86 | 86 |
| Total | 93 | 92 | 5.103.622 | 5.089.538 | 88 | 92 |

AVANCE DE LA COSECHA DE MAIZ

CAMPAÑA: 2006/07(*)

| DELEGACION | AREA | | | | | | | AREA NO COSECHABLE | AREA COSECHADA |
|--------------------------|------------------|------------|------------|------------|------------|------------|------------|-----------------------|-------------------|
| | SEMBRADA | 5/7 | 12/7 | 19/7 | 26/7 | 2/8 | 9/8 | | |
| Bahía Blanca | 7.200 | 100 | 100 | 100 | 100 | 100 | 100 | 5.900 | 1.300 |
| Bolívar | 44.000 | 90 | 100 | 100 | 100 | 100 | 100 | 8.000 | 36.000 |
| Bragado | 72.000 | 100 | 100 | 100 | 100 | 100 | 100 | 7.800 | 64.200 |
| Junín | 109.200 | 100 | 100 | 100 | 100 | 100 | 100 | 4.100 | 105.100 |
| Lincoln | 96.100 | 100 | 100 | 100 | 100 | 100 | 100 | 14.000 | 82.100 |
| Pehuajó | 156.180 | 100 | 100 | 100 | 100 | 100 | 100 | 25.670 | 130.510 |
| Pergamino | 85.650 | 100 | 100 | 100 | 100 | 100 | 100 | 3.000 | 82.650 |
| Pigüé | 15.300 | 99 | 100 | 100 | 100 | 100 | 100 | 8.800 | 6.500 |
| Salliqueló | 90.000 | 100 | 100 | 100 | 100 | 100 | 100 | 51.000 | 39.000 |
| Tandil | 95.700 | 100 | 100 | 100 | 100 | 100 | 100 | 62.650 | 33.050 |
| T.Arroyos | 53.000 | 72 | 83 | 89 | 95 | 99 | 99 | 16.300 | 36.330 |
| 25 de Mayo | 79.400 | 100 | 100 | 100 | 100 | 100 | 100 | 3.200 | 76.200 |
| BUENOS AIRES (**) | 915.430 | 96 | 97 | 98 | 98 | 98 | 98 | 210.420 | 692.940 |
| Laboulaye | 155.000 | 100 | 100 | 100 | 100 | 100 | 100 | 71.100 | 83.900 |
| M. Juárez | 265.200 | 100 | 100 | 100 | 100 | 100 | 100 | 13.000 | 252.200 |
| Río Cuarto | 295.050 | 96 | 96 | 96 | 100 | 100 | 100 | 5.000 | 290.050 |
| S. Francisco | 225.500 | 89 | 93 | 95 | 100 | 100 | 100 | 44.000 | 181.500 |
| Villa María | 210.900 | 99 | 100 | 100 | 100 | 100 | 100 | 33.200 | 177.700 |
| CORDOBA | 1.151.650 | 97 | 98 | 98 | 100 | 100 | 100 | 166.300 | 985.350 |
| Paraná | 75.100 | 100 | 100 | 100 | 100 | 100 | 100 | 4.600 | 70.500 |
| R. del Tala | 110.500 | 100 | 100 | 100 | 100 | 100 | 100 | 12.940 | 97.560 |
| ENTRE RIOS | 185.600 | 100 | 100 | 100 | 100 | 100 | 100 | 17.540 | 168.060 |
| General Pico | 217.200 | 100 | 100 | 100 | 100 | 100 | 100 | 99.250 | 117.950 |
| Santa Rosa | 214.000 | 100 | 100 | 100 | 100 | 100 | 100 | 130.000 | 84.000 |
| LA PAMPA | 431.200 | 100 | 100 | 100 | 100 | 100 | 100 | 229.250 | 201.950 |
| Avellaneda | 67.000 | 33 | 44 | 55 | 62 | 73 | 81 | 16.500 | 40.910 |
| C. de Gómez | 56.000 | 100 | 100 | 100 | 100 | 100 | 100 | 7.500 | 48.500 |
| Casilda | 40.890 | 100 | 100 | 100 | 100 | 100 | 100 | 7.000 | 33.890 |
| Rafaela | 115.000 | 96 | 100 | 100 | 100 | 100 | 100 | 31.000 | 84.000 |
| V. Tuerto | 94.000 | 100 | 100 | 100 | 100 | 100 | 100 | 3.840 | 90.160 |
| SANTA FE | 372.890 | 88 | 91 | 93 | 94 | 96 | 97 | 65.840 | 297.460 |
| CATAMARCA | 9.000 | 100 | 100 | 100 | 100 | 100 | 100 | 2.000 | 7.000 |
| CORRIENTES | 14.700 | 99 | 100 | 100 | 100 | 100 | 100 | 4.200 | 10.500 |
| CHACO | 164.400 | 92 | 95 | 98 | 100 | 100 | 100 | 13.200 | 151.200 |
| FORMOSA | 25.000 | 90 | 95 | 100 | 100 | 100 | 100 | 0 | 25.000 |
| JUJUY | 5.200 | 11 | 23 | 41 | 69 | 84 | 100 | 480 | 4.720 |
| MISIONES | 32.200 | 100 | 100 | 100 | 100 | 100 | 100 | 1.550 | 30.650 |
| SALTA | 48.000 | 30 | 33 | 45 | 70 | 85 | 100 | 4.000 | 44.000 |
| SAN LUIS | 65.200 | 100 | 100 | 100 | 100 | 100 | 100 | 25.200 | 40.000 |
| S. ESTERO | 120.300 | 82 | 84 | 86 | 90 | 97 | 100 | 20.500 | 99.800 |
| TUCUMAN | 36.770 | 97 | 100 | 100 | 100 | 100 | 100 | 0 | 36.770 |
| TOTAL PAIS | 3.577.540 | 94 | 95 | 96 | 98 | 99 | 99 | 760.480 | 2.795.400 |
| 2005/06 | 3.190.440 | 96 | 97 | 98 | 99 | 99 | 99 | - | - |

(*) Cifras Provisorias (**) El total incluye partidos fuera de las delegaciones.

Las AREAS están expresadas en hectáreas.

ESTIMACIONES AGRICOLAS

S.A.G.P. y A.

AVANCE DE LA COSECHA DE SORGO GRANIFERO
CAMPAÑA 2006/07 (*)

| DELEGACION | | AREA | | | | | | AREA | | |
|---------------------|--------------|----------------|------------|------------|------------|------------|------------|------------|----------------|----------------|
| | | SEMBRADA | 5/7 | 12/7 | 19/7 | 26/7 | 2/8 | 9/8 | NO COSECHABLE | AREA COSECHADA |
| Bahía Blanca | | 2.310 | 100 | 100 | 100 | 100 | 100 | 100 | 2.210 | 100 |
| Bolívar | | 1.600 | 100 | 100 | 100 | 100 | 100 | 100 | 800 | 800 |
| Bragado | | 1.100 | 100 | 100 | 100 | 100 | 100 | 100 | 150 | 950 |
| Junín | | 1.000 | 100 | 100 | 100 | 100 | 100 | 100 | - | 1.000 |
| Lincoln | | 2.250 | 100 | 100 | 100 | 100 | 100 | 100 | - | 2.250 |
| Pehuajó | | 0 | - | - | - | - | - | - | - | 0 |
| Pergamino | | 6.180 | 100 | 100 | 100 | 100 | 100 | 100 | - | 6.180 |
| Pigüé | | 18.000 | 98 | 99 | 100 | 100 | 100 | 100 | 15.000 | 3.000 |
| Salliqueló | | 5.500 | 100 | 100 | 100 | 100 | 100 | 100 | - | 5.500 |
| Tandil | | 0 | - | - | - | - | - | - | - | 0 |
| T.Arroyos | | 0 | - | - | - | - | - | - | - | 0 |
| 25 de Mayo | | 3.000 | 100 | 100 | 100 | 100 | 100 | 100 | - | 3.000 |
| BUENOS AIRES | 06/07 | 40.940 | 99 | 99 | 100 | 100 | 100 | 100 | 18.160 | 22.780 |
| Laboulaye | | 4.200 | 100 | 100 | 100 | 100 | 100 | 100 | 400 | 3.800 |
| M. Juárez | | 5.200 | 100 | 100 | 100 | 100 | 100 | 100 | 1.290 | 3.910 |
| Río Cuarto | | 28.600 | 100 | 100 | 100 | 100 | 100 | 100 | - | 28.600 |
| S. Francisco | | 51.000 | 100 | 100 | 100 | 100 | 100 | 100 | 22.500 | 28.500 |
| Villa María | | 41.600 | 100 | 100 | 100 | 100 | 100 | 100 | - | 41.600 |
| CORDOBA | 06/07 | 130.600 | 100 | 100 | 100 | 100 | 100 | 100 | 24.190 | 106.410 |
| Paraná | | 41.000 | 100 | 100 | 100 | 100 | 100 | 100 | - | 41.000 |
| R. del Tala | | 48.000 | 100 | 100 | 100 | 100 | 100 | 100 | 6.000 | 42.000 |
| ENTRE RIOS | 06/07 | 89.000 | 100 | 100 | 100 | 100 | 100 | 100 | 6.000 | 83.000 |
| General Pico | | 7.850 | 100 | 100 | 100 | 100 | 100 | 100 | 210 | 7.640 |
| Santa Rosa | | 18.740 | 84 | 84 | 84 | 96 | 100 | 100 | 6.540 | 12.200 |
| LA PAMPA | 06/07 | 26.590 | 90 | 90 | 90 | 98 | 100 | 100 | 6.750 | 19.840 |
| Avellaneda | | 54.000 | 78 | 84 | 89 | 94 | 98 | 100 | 4.600 | 49.400 |
| C. de Gómez | | 28.500 | 100 | 100 | 100 | 100 | 100 | 100 | 1.400 | 27.100 |
| Casilda | | 5.500 | 100 | 100 | 100 | 100 | 100 | 100 | 300 | 5.200 |
| Rafaela | | 82.500 | 100 | 100 | 100 | 100 | 100 | 100 | 20.000 | 62.500 |
| V. Tuerto | | 800 | 100 | 100 | 100 | 100 | 100 | 100 | - | 800 |
| SANTA FE | 06/07 | 171.300 | 93 | 95 | 96 | 98 | 99 | 100 | 26.300 | 144.010 |
| CATAMARCA | | 0 | - | - | - | - | - | - | - | 0 |
| CORRIENTES | | 2.900 | 99 | 99 | 100 | 100 | 100 | 100 | 1.300 | 1.600 |
| CHACO | | 115.000 | 94 | 96 | 99 | 100 | 100 | 100 | 6.500 | 108.500 |
| FORMOSA | | 5.320 | 98 | 98 | 100 | 100 | 100 | 100 | 580 | 4.740 |
| JUJUY | | 0 | - | - | - | - | - | - | - | 0 |
| MISIONES | | 0 | - | - | - | - | - | - | - | 0 |
| SALTA | | 0 | - | - | - | - | - | - | - | 0 |
| SAN LUIS | | 32.300 | 100 | 100 | 100 | 100 | 100 | 100 | 8.300 | 24.000 |
| S. ESTERO | | 85.000 | 94 | 99 | 99 | 100 | 100 | 100 | 13.000 | 72.000 |
| TUCUMAN | | 1.100 | 100 | 100 | 100 | 100 | 100 | 100 | - | 1.100 |
| TOTAL PAIS | 06/07 | 700.050 | 96 | 97 | 98 | 99 | 99 | 100 | 111.080 | 588.970 |
| | 05/06 | 577.010 | 95 | 95 | 96 | 98 | 99 | 99 | - | - |

(*) Cifras Provisorias

Las AREAS están expresadas en hectáreas.

ESTIMACIONES AGRICOLAS

S.A.G.P.y A.

AVANCE DE LA SIEMBRA DE CEBADA CERVECERA
CAMPAÑA 2007/08

| DELEGACION | AREA A | | | | | | | AREA SEMBRADA | |
|-------------------|--------------|----------------|-----------|-----------|-----------|-----------|-----------|------------------|---------|
| | SEMBRAR (*) | 5/7 | 12/7 | 19/7 | 26/7 | 2/8 | 9/8 | | |
| Bahía Blanca | 23.000 | 93 | 93 | 93 | 100 | 100 | 100 | 23.000 | |
| Bolívar | 23.600 | 59 | 90 | 100 | 100 | 100 | 100 | 23.600 | |
| Bragado | 16.300 | 81 | 91 | 95 | 100 | 100 | 100 | 16.300 | |
| Junín | 20.000 | 94 | 100 | 100 | 100 | 100 | 100 | 20.000 | |
| Lincoln | 13.635 | 62 | 91 | 100 | 100 | 100 | 100 | 13.635 | |
| Pehuajó | 24.500 | 100 | 100 | 100 | 100 | 100 | 100 | 24.500 | |
| Pergamino | 3.350 | 100 | 100 | 100 | 100 | 100 | 100 | 3.350 | |
| Pigüé | 20.800 | 16 | 40 | 63 | 79 | 79 | 82 | 17.056 | |
| Salliqueló | 11.000 | 26 | 47 | 69 | 74 | 95 | 100 | 11.000 | |
| Tandil | 61.000 | - | - | 10 | 81 | 90 | 97 | 59.170 | |
| T.Arroyos | 135.000 | 64 | 82 | 89 | 92 | 94 | 99 | 133.650 | |
| 25 de Mayo | 14.800 | 55 | 81 | 87 | 100 | 100 | 100 | 14.800 | |
| BUENOS AIRES | 07/08 | 366.985 | 56 | 69 | 77 | 92 | 95 | 98 | 360.061 |
| | 06/07 | 330.340 | 42 | 53 | 75 | 86 | 88 | 94 | |
| Laboulaye | 1.550 | 100 | 100 | 100 | 100 | 100 | 100 | 1.550 | |
| M. Juárez | 800 | 100 | 100 | 100 | 100 | 100 | 100 | 800 | |
| Río Cuarto | - | - | - | - | - | - | - | - | |
| S. Francisco | - | - | - | - | - | - | - | - | |
| Villa María | - | - | - | - | - | - | - | - | |
| CORDOBA | 07/08 | 2.350 | 100 | 100 | 100 | 100 | 100 | 2.350 | |
| | 06/07 | 1.740 | 60 | 76 | 86 | 100 | 100 | | |
| Paraná | - | - | - | - | - | - | - | - | |
| R. del Tala | - | - | - | - | - | - | - | - | |
| ENTRE RIOS | 07/08 | - | 0 | 0 | 0 | 0 | 0 | - | |
| | 06/07 | 200 | 0 | 0 | 0 | 0 | 0 | | |
| Gral.Pico | 3.000 | 52 | 72 | 89 | 100 | 100 | 100 | 3.000 | |
| Santa Rosa | 3.000 | - | - | - | - | - | - | - | |
| LA PAMPA | 07/08 | 6.000 | 26 | 36 | 45 | 50 | 50 | 3.000 | |
| | 06/07 | 3.060 | 0 | 3 | 10 | 12 | 13 | 16 | |
| Avellaneda | - | - | - | - | - | - | - | - | |
| C. de Gómez | - | - | - | - | - | - | - | - | |
| Casilda | 850 | 100 | 100 | 100 | 100 | 100 | 100 | 850 | |
| Rafaela | - | - | - | - | - | - | - | - | |
| V. Tuerto | 3.700 | 50 | 85 | 100 | 100 | 100 | 100 | 3.700 | |
| SANTA FE | 07/08 | 4.550 | 59 | 88 | 100 | 100 | 100 | 4.550 | |
| | 06/07 | 4.020 | 13 | 61 | 91 | 100 | 100 | | |
| TOTAL PAIS | 07/08 | 379.885 | 56 | 69 | 77 | 91 | 94 | 369.961 | |
| | 06/07 | 339.360 | 42 | 53 | 75 | 86 | 87 | 93 | |

(*) Expectativa de siembra.

Las AREAS están expresadas en hectáreas

ESTIMACIONES AGRICOLAS

SAGPyA

AVANCE DE LA SIEMBRA DE TRIGO
CAMPAÑA 2007/08

| DELEGACION | | AREA A | | | | | | | AREA SEMBRADA |
|-------------------|--------------|------------------|-----------|-----------|-----------|-----------|-----------|-----------|------------------|
| | | SEMBRAR (*) | 5/7 | 12/7 | 19/7 | 26/7 | 2/8 | 9/8 | |
| Bahía Blanca | T.Pan | 332.000 | 67 | 67 | 67 | 67 | 67 | 80 | 265.600 |
| | T.Fideo | 3.500 | 50 | 50 | 50 | 100 | 100 | 100 | 3.500 |
| Bolívar | T.Pan | 59.800 | 46 | 56 | 66 | 70 | 85 | 98 | 58.600 |
| | T.Fideo | 1.500 | 30 | 40 | 50 | 52 | 80 | 100 | 1.500 |
| Bragado | | 77.500 | 64 | 74 | 90 | 92 | 100 | 100 | 77.500 |
| Junín | | 103.200 | 86 | 93 | 99 | 100 | 100 | 100 | 103.200 |
| Lincoln | | 98.000 | 81 | 94 | 97 | 99 | 100 | 100 | 98.000 |
| Pehuajó | T.Pan | 52.000 | 95 | 98 | 100 | 100 | 100 | 100 | 52.000 |
| | T.Fideo | 300 | 100 | 100 | 100 | 100 | 100 | 100 | 300 |
| Pergamino | | 133.300 | 100 | 100 | 100 | 100 | 100 | 100 | 133.300 |
| Pigüé | T.Pan | 430.000 | 58 | 65 | 71 | 75 | 75 | 86 | 369.800 |
| | T.Fideo | 5.700 | 7 | 35 | 62 | 80 | 80 | 100 | 5.700 |
| Salliqueló | T.Pan | 140.000 | 37 | 52 | 62 | 65 | 83 | 89 | 124.600 |
| | T.Fideo | 2.600 | - | 34 | 48 | 70 | 100 | 100 | 2.600 |
| Tandil | T.Pan | 438.000 | 10 | 15 | 50 | 73 | 81 | 87 | 381.060 |
| | T.Fideo | 2.000 | - | - | - | 56 | 70 | 86 | 1.720 |
| T.Arroyos | T.Pan | 810.000 | 49 | 63 | 76 | 82 | 86 | 90 | 729.000 |
| | T.Fideo | 35.000 | 18 | 22 | 24 | 26 | 75 | 84 | 29.400 |
| 25 de Mayo | | 102.500 | 31 | 52 | 77 | 87 | 96 | 100 | 102.500 |
| BUENOS AIRES | 07/08 | 2.826.900 | 51 | 59 | 72 | 79 | 84 | 90 | 2.539.880 |
| | 06/07 | 2.923.120 | 49 | 60 | 70 | 78 | 83 | 89 | - |
| Laboulaye | | 75.000 | 62 | 67 | 71 | 80 | 85 | 92 | 69.000 |
| M. Juárez | | 285.000 | 100 | 100 | 100 | 100 | 100 | 100 | 285.000 |
| Río Cuarto | | 124.100 | 42 | 50 | 80 | 100 | 100 | 100 | 124.100 |
| S. Francisco | | 228.000 | 98 | 100 | 100 | 100 | 100 | 100 | 228.000 |
| Villa María | | 244.000 | 100 | 100 | 100 | 100 | 100 | 100 | 244.000 |
| CORDOBA | 07/08 | 956.100 | 89 | 91 | 95 | 98 | 99 | 99 | 950.100 |
| | 06/07 | 934.400 | 87 | 88 | 97 | 100 | 100 | 100 | - |
| Paraná | | 119.000 | 71 | 85 | 95 | 100 | 100 | 100 | 119.000 |
| R. del Tala | | 159.000 | 70 | 83 | 92 | 96 | 98 | 100 | 159.000 |
| ENTRE RIOS | 07/08 | 278.000 | 70 | 84 | 93 | 98 | 99 | 100 | 278.000 |
| | 06/07 | 290.050 | 91 | 94 | 95 | 99 | 100 | 100 | - |
| Gral.Pico | | 79.500 | 73 | 85 | 92 | 97 | 100 | 100 | 79.500 |
| Santa Rosa | | 200.000 | 62 | 62 | 62 | 62 | 62 | 62 | 124.000 |
| LA PAMPA | 07/08 | 279.500 | 65 | 69 | 71 | 72 | 73 | 73 | 203.500 |
| | 06/07 | 102.300 | 3 | 11 | 17 | 19 | 22 | 26 | - |
| Avellaneda | | 45.000 | 53 | 58 | 59 | 77 | 77 | 77 | 34.650 |
| C. de Gómez | | 199.200 | 96 | 100 | 100 | 100 | 100 | 100 | 199.200 |
| Casilda | | 110.000 | 96 | 100 | 100 | 100 | 100 | 100 | 110.000 |
| Rafaela | | 183.000 | 92 | 97 | 100 | 100 | 100 | 100 | 183.000 |
| V. Tuerto | | 110.000 | 95 | 98 | 100 | 100 | 100 | 100 | 110.000 |
| SANTA FE | 07/08 | 647.200 | 92 | 96 | 97 | 98 | 98 | 98 | 636.850 |
| | 06/07 | 723.700 | 90 | 98 | 100 | 100 | 100 | 100 | - |
| CATAMARCA | | 15.000 | 100 | 100 | 100 | 100 | 100 | 100 | 15.000 |
| CORRIENTES | | 2.200 | 70 | 80 | 92 | 100 | 100 | 100 | 2.200 |
| CHACO | | 100.000 | 15 | 20 | 20 | 20 | 20 | 20 | 20.000 |
| FORMOSA | | 640 | 15 | 20 | 20 | 30 | 50 | 70 | 448 |
| JUJUY | | 800 | 100 | 100 | 100 | 100 | 100 | 100 | 800 |
| MISIONES | | - | - | - | - | - | - | - | - |
| SALTA | | 125.000 | 100 | 100 | 100 | 100 | 100 | 100 | 125.000 |
| SAN LUIS | | 5.000 | 30 | 52 | 88 | 100 | 100 | 100 | 5.000 |
| S. ESTERO | | 124.000 | 83 | 98 | 99 | 99 | 99 | 99 | 122.760 |
| TUCUMAN | | 190.000 | 100 | 100 | 100 | 100 | 100 | 100 | 190.000 |
| TOTAL PAIS | 07/08 | 5.551.040 | 67 | 73 | 81 | 86 | 88 | 92 | 5.089.538 |
| | 06/07 | 5.622.620 | 67 | 75 | 82 | 87 | 90 | 93 | - |

(*) Expectativa de siembra.

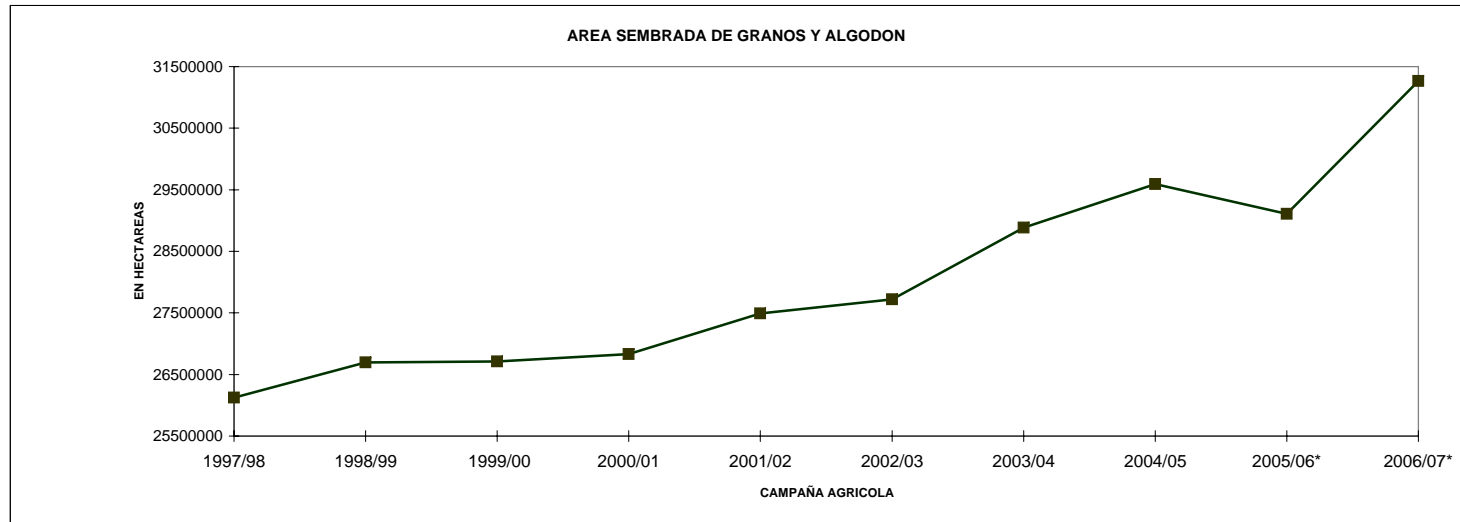
Las AREAS están expresadas en hectáreas

ESTIMACIONES AGRICOLAS

SAGPyA

AREA SEMBRADA DE GRANOS Y ALGODÓN
(en hectáreas)
Campañas Agrícolas 1997/98 a 2006/07 (*)

| CULTIVOS | 1997/98 | 1998/99 | 1999/00 | 2000/01 | 2001/02 | 2002/03 | 2003/04 | 2004/05 | 2005/06* | 2006/07* |
|--------------------------------|-----------------|-----------------|-----------------|-----------------|-----------------|-----------------|-----------------|-----------------|-----------------|-----------------|
| ALPISTE | 25000 | 27000 | 24000 | 20000 | 16000 | 19000 | 16000 | 16000 | 13000 | 9000 |
| ARROZ | 248000 | 291000 | 201000 | 154000 | 126000 | 135000 | 172000 | 165000 | 171300 | 168000 |
| AVENA | 1789000 | 1822000 | 1711000 | 1664000 | 1516000 | 1368000 | 1344000 | 1275000 | 1023000 | 1067000 |
| CEBADA CERVECERA | 324000 | 218000 | 182000 | 246000 | 260000 | 270000 | 343000 | 272000 | 273000 | 339000 |
| CEBADA FORRAJERA | 19000 | 24000 | 20000 | 16000 | 16000 | 14000 | 25000 | 28000 | 22000 | 27000 |
| CENTENO | 353000 | 372000 | 365000 | 373000 | 336000 | 338000 | 340000 | 294000 | 207000 | 221000 |
| MAIZ | 3752000 | 3268000 | 3652000 | 3495000 | 3064000 | 3084000 | 2988000 | 3400000 | 3190000 | 3570000 |
| MIJO | 107000 | 89000 | 91100 | 79500 | 55200 | 50000 | 50000 | 28000 | 31000 | 38000 |
| SORGO GRANIFERO | 920000 | 880000 | 819000 | 698000 | 592000 | 593000 | 545000 | 617000 | 577000 | 700000 |
| TRIGO | 5919000 | 5453000 | 6300000 | 6497000 | 7109000 | 6300000 | 6040000 | 6260000 | 5212000 | 5600000 |
| Subtotal Cereales | 13456000 | 12444000 | 13365100 | 13242500 | 13090200 | 12171000 | 11863000 | 12355000 | 10719300 | 11739000 |
| CARTAMO | 27000 | 15300 | 39700 | 58400 | 33000 | 23000 | 30000 | 49000 | 27000 | 76000 |
| COLZA | 1500 | 2200 | 3875 | 8700 | 2150 | 8000 | 18000 | 17000 | 7000 | 11000 |
| GIRASOL | 3511400 | 4212000 | 3587000 | 1891000 | 2050000 | 2378000 | 1850000 | 1970000 | 2260000 | 2440000 |
| LINO | 116000 | 102000 | 68000 | 28000 | 20000 | 14000 | 29000 | 37000 | 47000 | 29000 |
| SOJA | 7176000 | 8400000 | 8790000 | 10665000 | 11639000 | 12607000 | 14525000 | 14400000 | 15329000 | 16100000 |
| Subtotal Oleaginosas | 10831900 | 12731500 | 12488575 | 12651100 | 13744150 | 15030000 | 16452000 | 16473000 | 17670000 | 18656000 |
| ALGODON | 1134000 | 751000 | 345000 | 410000 | 173100 | 158000 | 266000 | 406000 | 309000 | 406000 |
| MANI | 407000 | 337000 | 219000 | 252000 | 222000 | 157000 | 170000 | 211000 | 174000 | 215000 |
| POROTO | 293000 | 431000 | 293000 | 275000 | 263000 | 206000 | 134000 | 145000 | 235000 | 250000 |
| Subtotal Otros Cultivos | 1834000 | 1519000 | 857000 | 937000 | 658100 | 521000 | 570000 | 762000 | 718000 | 871000 |
| TOTAL | 26121900 | 26694500 | 26710675 | 26830600 | 27492450 | 27722000 | 28885000 | 29590000 | 29107300 | 31266000 |



* Estimaciones provisionarias.
09/08/2007
ESTIMACIONES AGRICOLAS- S.A.G.P y A.

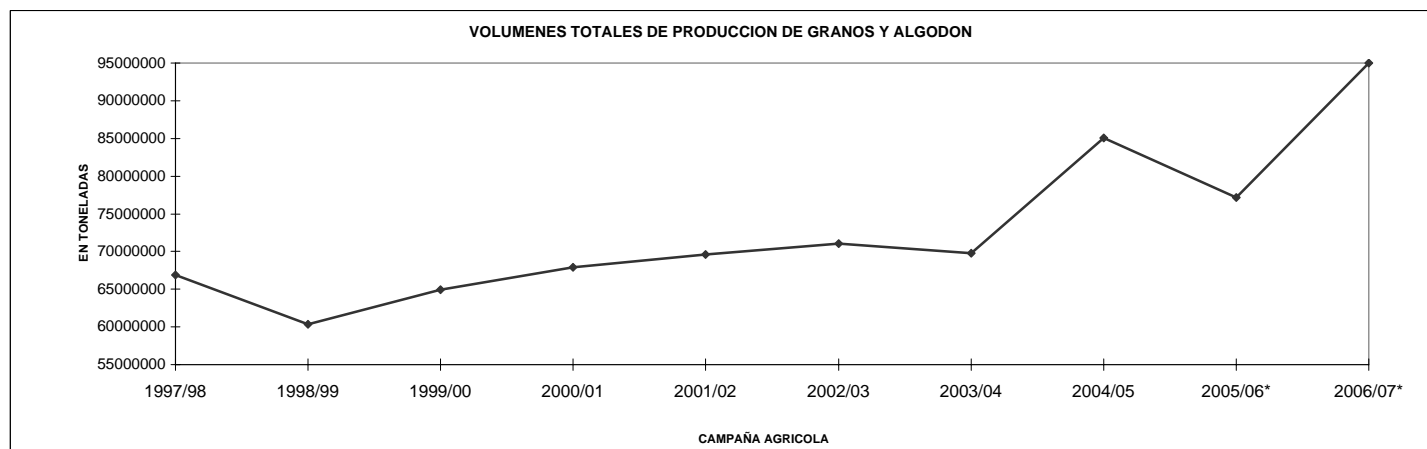
VOLUMENES DE PRODUCCION DE GRANOS Y ALGODON

(en ton)

Campañas Agrícolas 1997/98 a 2006/07(*)

| CULTIVOS | 1997/98 | 1998/99 | 1999/00 | 2000/01 | 2001/02 | 2002/03 | 2003/04 | 2004/05 | 2005/06* | 2006/07* |
|--------------------------------|-----------------|-----------------|-----------------|-----------------|-----------------|-----------------|-----------------|-----------------|-----------------|-----------------|
| ALPISTE | 29000 | 24000 | 22000 | 19000 | 17000 | 18000 | 17000 | 17000 | 15000 | 9000 |
| ARROZ | 1011000 | 1658000 | 903000 | 873000 | 709000 | 718000 | 1060000 | 956000 | 1193500 | 1060000 |
| AVENA | 512000 | 383000 | 555000 | 642000 | 645000 | 487500 | 332000 | 536000 | 227000 | 243000 |
| CEBADA CERVECERA | 921000 | 535000 | 414000 | 717000 | 521000 | 543000 | 1000000 | 886000 | 796000 | 1265000 |
| CEBADA FORRAJERA | 5000 | 3000 | 5000 | 5000 | 8000 | 5000 | 4000 | 8000 | 3000 | 3000 |
| CENTENO | 62000 | 66000 | 116000 | 125000 | 81000 | 80000 | 37000 | 92000 | 33000 | 17000 |
| MAIZ | 19360000 | 13500000 | 16781000 | 15360000 | 14710000 | 15040000 | 15000000 | 20500000 | 14500000 | 22000000 |
| MIJO | 46000 | 46000 | 47600 | 31200 | 28100 | 22000 | 11000 | 16000 | 16000 | 15000 |
| SORGO GRANIFERO | 3762000 | 3222000 | 3344000 | 2909000 | 2847000 | 2685000 | 2160000 | 2900000 | 2328000 | 3000000 |
| TRIGO | 14800000 | 12400000 | 15300000 | 15960000 | 15300000 | 12301000 | 14560000 | 16000000 | 12600000 | 14600000 |
| Subtotal Cereales | 40508000 | 31837000 | 37487600 | 36641200 | 34866100 | 31899500 | 34181000 | 41911000 | 31711500 | 42212000 |
| CARTAMO | 24600 | 9600 | 30900 | 47300 | 23500 | 13300 | 18000 | 51000 | 19000 | 58000 |
| COLZA | 2170 | 2200 | 6000 | 15380 | 2320 | 10450 | 20000 | 26000 | 10000 | 12000 |
| GIRASOL | 5600000 | 7100000 | 6000000 | 3179000 | 3843000 | 3714000 | 3160000 | 3700000 | 3800000 | 3620000 |
| LINO | 75000 | 85000 | 47000 | 22000 | 16000 | 11000 | 29000 | 36000 | 54000 | 34000 |
| SOJA | 18732000 | 20000000 | 20200000 | 26864000 | 30000000 | 34800000 | 31577000 | 38300000 | 40500000 | 47600000 |
| Subtotal Oleaginosas | 24433770 | 27196800 | 26283900 | 30127680 | 33884820 | 38548750 | 34804000 | 42113000 | 44383000 | 51324000 |
| ALGODON | 987000 | 618000 | 417000 | 509000 | 218000 | 201000 | 354000 | 448000 | 418000 | 550000 |
| MANI | 627000 | 340000 | 420000 | 394000 | 362000 | 221000 | 293000 | 445000 | 347000 | 575000 |
| POROTO | 303000 | 340000 | 297000 | 263000 | 278000 | 215000 | 151000 | 169000 | 323000 | 312000 |
| Subtotal Otros Cultivos | 1917000 | 1298000 | 1134000 | 1166000 | 858000 | 637000 | 798000 | 1062000 | 1088000 | 1437000 |
| TOTAL | 66858770 | 60331800 | 64905500 | 67934880 | 69608920 | 71085250 | 69783000 | 85086000 | 77182500 | 94973000 |

14



* Estimaciones provisionarias
09/08/2007
ESTIMACIONES AGRICOLAS - SAGPyA

PRODUCCION DE CULTIVOS EN LA REPUBLICA ARGENTINA
CAMPAÑA: 2006/07 (*)

| CULTIVOS | AREA SEMBRADA | AREA NO COSECHADA | AREA COSECHADA | % | RENDIMIENTO (qq/ha) (3) | PRODUCCION (miles ton) (2)*(3)/10 |
|-----------------------------|-------------------------|----------------------|-------------------|-------------|-------------------------------|---|
| | (en miles de hectáreas) | | | | | |
| | (1) | | (2) | | | |
| CEREALES | | | | | | |
| ALPISTE | 9 | 0 | 9 | 100,0 | 10,0 | 9 |
| ARROZ | 168 | 5 | 163 | 97,0 | 65,0 | 1060 |
| AVENA | 1067 | 929 | 138 | 12,9 | 17,6 | 243 |
| CEBADA CERVECERA | 339 | 3 | 336 | 99,1 | 37,6 | 1265 |
| CEBADA FORRAJERA | 27 | 25 | 2 | 7,4 | 15,0 | 3 |
| CENTENO | 221 | 206 | 15 | 6,8 | 11,3 | 17 |
| MAIZ | 3570 | 750 | 2820 | 79,0 | 78,0 | 22000 |
| MIJO | 38 | 27 | 11 | 28,9 | 13,6 | 15 |
| SORGO GRANIFERO | 700 | 100 | 600 | 85,7 | 50,0 | 3000 |
| TRIGO | 5600 | 100 | 5500 | 98,2 | 26,5 | 14600 |
| SUBTOTAL CEREALES | 11739 | 2145 | 9594 | 81,7 | | 42212 |
| OLEAGINOSOS | | | | | | |
| CARTAMO | 76 | 0 | 76 | 100,0 | 7,6 | 58 |
| COLZA | 11 | 1 | 10 | 100,0 | 12,0 | 12 |
| GIRASOL | 2440 | 30 | 2410 | 100,0 | 15,0 | 3620 |
| LINO | 29 | 0 | 29 | 100,0 | 11,7 | 34 |
| SOJA | 16100 | 170 | 15930 | 99,0 | 29,9 | 47600 |
| SUBTOTAL OLEAGINOSOS | 18656 | 201 | 18455 | 98,9 | | 51324 |
| OTROS CULTIVOS | | | | | | |
| ALGODON | 406 | 13 | 393 | 96,8 | 14,0 | 550 |
| MANI | 215 | 1 | 214 | 99,5 | 26,9 | 575 |
| POROTOS | 250 | | 250 | 100,0 | 12,5 | 312 |
| TOTAL GENERAL | 31266 | 2360 | 28906 | 92,1 | | 94973 |

(*) Cifras provisorias
ESTIMACIONES AGRICOLAS, 9/08/07
SAGPyA

HUMEDAD DEL SUELO Y ASPECTO DEL CULTIVO

Fecha: 3/08/07 al 9/08/07

| PROVINCIA | DELEGACION | TRIGO | | MAIZ | |
|---------------------|---------------------|--------|-------|--------|-----|
| | | H | A | H | A |
| BUENOS AIRES | BAHIA BLANCA | A/S | - | - | - |
| | BOLIVAR | A/R | B | - | - |
| | BRAGADO | A/PS | B | - | - |
| | JUNIN | A | - | - | - |
| | LINCOLN | A/R | B | - | - |
| | PEHUAJO | PS | - | - | - |
| | PERGAMINO | A | B | - | - |
| | PIGÜE | PS | - | - | - |
| | SALLIQUELO | A | B | - | - |
| | TANDIL | A/PS | - | - | - |
| | TRES ARROYOS | S | - | A | R |
| 25 DE MAYO | PS | - | - | - | |
| CORDOBA | LABOULAYE | A/PS | B/R | - | - |
| | MARCOS JUAREZ | A | B | - | - |
| | RIO CUARTO | A | - | - | - |
| | SAN FRANCISCO | R | B/R | - | - |
| VILLA MARIA | A | MB | - | - | |
| ENTRE RIOS | PARANA | A | B | - | - |
| | ROSARIO DEL TALA | A | B | - | - |
| LA PAMPA | GENERAL PICO | R | B | - | - |
| | SANTA ROSA | R | R | - | - |
| SANTA FE | AVELLANEDA | R/PS/S | B/R/M | A/R/PS | B/R |
| | CAÑADA DE GOMEZ | A | B/MB | - | - |
| | CASILDA | A | B/MB | - | - |
| | RAFAELA | A | B | - | - |
| | VENADO TUERTO | A | MB | - | - |
| CATAMARCA | CATAMARCA | A | - | - | - |
| CORRIENTES | CORRIENTES | - | - | - | - |
| CHACO | ROQUE SAENZ PEÑA | R | - | - | - |
| FORMOSA | FORMOSA | - | - | - | - |
| JUJUY | JUJUY | A | B | - | - |
| MISIONES | POSADAS | - | - | - | - |
| SALTA | SALTA | A | B | - | - |
| SAN LUIS | SAN LUIS | - | - | - | - |
| SANTIAGO DEL ESTERO | SANTIAGO DEL ESTERO | PS | B/R/M | - | - |
| TUCUMAN | TUCUMAN | R | - | - | - |

ESTIMACIONES AGRICOLAS- S.A.G.P y A.

REFERENCIAS:

(H) Humedad del suelo

(A) Aspecto del Cultivo

E: Exceso

MB: Muy bueno

A: Adecuado

B: Bueno

R: Regular

R: Regular

PS: Principio de sequía

M: Malo

S: Sequía

REGISTROS PLUVIOMÉTRICOS DE LA SEMANA
Y ACUMULADOS DEL AÑO ACTUAL Y DEL AÑO ANTERIOR (en mm)

| PROVINCIA | DEPARTAMENTO | LOCALIDAD | 1/8 al 7/8 mm | Acumulado Año | |
|--------------|-------------------|-------------------|------------------|---------------|----------|
| | | | | 08/08/06 | 07/08/07 |
| BUENOS AIRES | ADOLFO ALSINA | Carhué | 3 | 373 | 401 |
| | | Rivera | 6 | 320 | 380 |
| | | Villa Maza | 2 | 348 | 295 |
| | ALBERTI | Cuartel V | s/d | 746 | 557 |
| | | AYACUCHO | Ayacucho | 8 | 542 |
| | AZUL | Azul | 4 | 515 | 368,6 |
| | | Cacharí | 10 | 589 | 408 |
| | BAHIA BLANCA | Chillar | 10 | 496,5 | 543 |
| | | Bahía Blanca | 0 | 318,7 | 383,5 |
| | | Cabildo | 0 | 376,8 | 439,5 |
| | BALCARCE | Balcarce | 7 | 449,5 | 531,5 |
| | | Bosch | 3 | 466,5 | 443 |
| | | Los Pinos | 2,5 | 464,5 | 463,5 |
| | | San Agustín | 5 | 437 | 487,5 |
| | BARADERO | Baradero | 0 | 606 | 791 |
| | BARTOLOMÉ MITRE | Arrecifes | 4 | 594 | 770 |
| | BENITO JUAREZ | Benito Juárez | 6,5 | 506,5 | 491,1 |
| | | López | 5,5 | 509,1 | 586,5 |
| | BOLIVAR | Bolívar | 0 | 479,4 | 463,9 |
| | BRAGADO | Bragado | s/d | 698,5 | 632 |
| | CAMPANA | Campana | 2 | 749 | 791 |
| | CAÑUELAS | Cañuelas | 12 | 651 | 539 |
| | CAP. SARMIENTO | Capitán Sarmiento | 6 | 686 | 846 |
| | CARLOS CASARES | Belloq | 0 | 513,5 | 474,8 |
| | CARLOS TEJEDOR | Carlos Tejedor | 0 | 494 | 576 |
| | CARMEN DE ARECO | Carmen de Areco | 3 | 603 | 799 |
| | CASTELLI | Castelli | 17,5 | 714,7 | 391,6 |
| | CHACABUCO | Chacabuco | 3 | 705 | 739 |
| | CHASCOMUS | Chascomús | 15 | 484 | 439 |
| | CHIVILCOY | Chivilcoy | s/d | 648,1 | 563 |
| | COLON | Colón | 5 | 519 | 645 |
| | CORONEL DORREGO | Coronel Dorrego | 9,1 | 246,8 | 424,9 |
| | CORONEL PRINGLES | Coronel Pringles | 7 | 386 | 483,7 |
| | CORONEL ROSALES | Bajo Hondo | 0 | 306,3 | 471 |
| | | Pehuen Co | 0 | 239,5 | 412 |
| | | Punta Alta | 0 | 295 | 428,5 |
| | CORONEL SUAREZ | Coronel Suárez | 0 | 289 | 467,5 |
| | DAIREAUX | Daireaux | 0 | 348 | 414 |
| | DOLORES | Dolores | 0 | 545 | 391 |
| | EXALT. DE LA CRUZ | Capilla del Señor | s/d | 646 | 798 |
| | F.AMEGHINO | F. Ameghino | 0 | 610 | 678 |
| | GENERAL ALVEAR | General Alvear | 2 | 543 | 536 |
| | GONZALEZ CHAVEZ | Adolfo G. Chávez | 1 | 336,9 | 392 |
| | GRAL. ALVARADO | Miramar | 15 | 502,5 | 784 |
| | GRAL. ARENALES | General Arenales | 2 | 514 | 748 |

| PROVINCIA | DEPARTAMENTO | LOCALIDAD | 1/8 al 7/8 mm | Acumulado Año | | | |
|--------------|------------------|---------------------|---------------------|---------------|----------|-------|-----|
| | | | | 08/08/06 | 07/08/07 | | |
| BUENOS AIRES | GRAL. GUIDO | Labardén | 13 | 694 | 385,5 | | |
| | GRAL. LAMADRID | General Lamadrid | 0 | 475,5 | 439 | | |
| | GRAL. LAVALLE | General Lavalle | 25 | 639 | 710 | | |
| | GRAL. MADARIAGA | General Madariaga | 25 | 762,5 | 547 | | |
| | GRAL. PINTO | General Pinto | 0 | 501 | 694 | | |
| | GRAL. PUEYRREDON | Mar del Plata | 20 | 491,5 | 647 | | |
| | GRAL. VIAMONTE | General Viamonte | 0 | 905 | 620 | | |
| | GRAL. VILLEGAS | General Villegas | 0 | 546 | 674 | | |
| | GUAMINI | Bonifacio | Bonifacio | s/d | 349 | 347 | |
| | | Casbas | Casbas | 2 | 497 | 406 | |
| | | Garré | Garré | 3 | 369 | 289 | |
| | | Guamini | Guamini | 3 | 478 | 376 | |
| | | HIPOLITO YRIGOYEN | Henderson | 0 | 470 | 499 | |
| | | JUNIN | Junín | 2 | 612 | 746 | |
| | | LAPRIDA | Laprida | 4 | 512,5 | 494,7 | |
| | | LAS FLORES | Las Flores | 6 | 696 | 421 | |
| | | LEANDRO N. ALEM | Vedia | 0 | 493 | 586 | |
| | | LINCOLN | Lincoln | 0 | 565 | 553 | |
| | LOBERIA | Dos Naciones | Dos Naciones | 9 | 538 | 681 | |
| | | Ldo. Matienzo | Ldo. Matienzo | 6 | 358 | 571,5 | |
| | | Lobería | Lobería | 5 | 412 | 538 | |
| | | Napaleofú | Napaleofú | 8 | 621 | 665 | |
| | | Pierès | Pierès | 15 | 321 | 615,5 | |
| | | San Manuel | San Manuel | 6 | 447 | 657,5 | |
| | | LOBOS | Lobos | 6 | 581 | 456 | |
| | | LUJAN | Luján | 3 | 820 | 793 | |
| | | MAIPU | Maipú | 10 | 678,5 | 458 | |
| | | MAR CHIQUITA | Coronel Vidal | Coronel Vidal | 17 | 618 | 546 |
| | General Pirán | | General Pirán | 17 | 609 | 513,5 | |
| | Vivoratá | | Vivoratá | 15 | 584 | 551 | |
| | MERCEDES | | Gowland | s/d | 561,7 | 601,5 | |
| | FRANKLIN | Franklin | Franklin | s/d | 481 | 645 | |
| | | Navarro | Navarro | 0 | 594 | 626 | |
| | NECOCHEA | Necochea | 12 | 356 | 533,7 | | |
| | NUEVE DE JULIO | Nueve de Julio | s/d | 566 | 409 | | |
| | OLAVARRIA | Olavarría | 1,8 | 402,3 | 427,3 | | |
| | PATAGONES | Cardenal Cagliero | Cardenal Cagliero | 0 | 278,5 | 118,5 | |
| | | Carmen de Patagones | Carmen de Patagones | 0 | 336 | 180 | |
| | | José B. Casas | José B. Casas | 0 | 267 | 191 | |
| | | Stroeder | Stroeder | 0 | 372,5 | 103 | |
| | | Villalonga | Villalonga | 0 | 246,5 | 237 | |
| | | PEHUAJO | Pehuajó | 0 | 435,6 | 499,5 | |
| | | PELLEGRINI | De Bary | De Bary | 0 | 432 | 397 |
| | | | Pellegrini | Pellegrini | 0 | 459 | 402 |
| | | PERGAMINO | Acevedo | Acevedo | 7 | 444 | 815 |
| | | | El Socorro | El Socorro | 5 | 421 | 706 |
| | Pergamino | | Pergamino | 6 | 432 | 650 | |
| | Pinzón | | Pinzón | 4 | 491 | 600 | |
| | Rancagua | | Rancagua | 5 | 515 | 660 | |
| | PILA | Piña | 11 | 591,5 | 553,5 | | |
| | PUAN | Bordenave | Bordenave | 0 | 320 | 377,5 | |
| | | Puán | Puán | 0 | 423 | 505,5 | |
| | | Villa Iris | Villa Iris | 0 | 276 | 362 | |
| | RAMALLO | Ramallo | 1 | 597 | 698 | | |

| PROVINCIA | DEPARTAMENTO | LOCALIDAD | 1/8 al 7/8 mm | Acumulado Año | |
|--------------|---------------------|----------------------|------------------|---------------|----------|
| | | | | 08/08/06 | 07/08/07 |
| BUENOS AIRES | RAUCH | Colman | 7,5 | 563 | 397 |
| | | Egaña | 8 | 517,5 | 399 |
| | | Miranda | 5 | 573 | 457 |
| | RIVADAVIA | Rauch | 8 | 659 | 404 |
| | | Sansinena | s/d | 640 | 560 |
| | ROJAS | Rojas | 2 | 591 | 789 |
| | S. ANTONIO DE ARECO | San Antonio de Areco | 3 | 702 | 952 |
| | SAAVEDRA | Pigüé | 0 | 460,8 | 470,2 |
| | SALADILLO | Saladillo | 4 | 606 | 567 |
| | SALLIQUELO | Graciarena | 1 | 367 | 285 |
| | | Quenumá | 3 | 469 | 330 |
| | | Salliqueló | 3 | 463 | 471 |
| | SALTO | Arroyo Dulce | 5 | 479 | 689 |
| | | Salto | 6 | 524 | 727 |
| | SAN ANDRÉS DE GILES | San Andrés de Giles | 3 | 725 | 834 |
| | SAN CAYETANO | San Cayetano | 2,4 | 357,4 | 361,1 |
| | SAN NICOLAS | Conesa | 6 | 493 | 699 |
| | | San Nicolás | 4 | 519 | 684 |
| | SAN PEDRO | San Pedro | 2 | 554 | 688 |
| | SUIPACHA | Suipacha | s/d | 690 | 636 |
| | TANDIL | De La Canal | 4 | 503 | 380 |
| | | Tandil | 4,5 | 567,5 | 488,1 |
| | | Vela | 7 | 454 | 520,5 |
| | TORDILLO | Tordillo | 0 | 581 | 434 |
| | TORNQUIST | Tornquist | 0 | 392 | 399,5 |
| | TRENQUE LAUQUEN | Trenque Lauquen | 0 | 555,5 | 405 |
| | TRES ARROYOS | Tres Arroyos | 2,5 | 327,9 | 335,2 |
| | TRES LOMAS | Ing. Thompson | 2 | 496 | 419 |
| | | Tres Lomas | 3 | 478 | 368 |
| | VEINTICINCO DE MAYO | Veinticinco de Mayo | 5 | 599 | 615 |
| | | Algarrobo | 0 | 355 | 220,7 |
| | | Hilario Ascasubi | 0 | 240,5 | 132,5 |
| | | Mayor Buratovich | 0 | 289,5 | 227,5 |
| | | Médanos | 0 | 351,8 | 269,5 |
| | | Montes de Oca | 0 | 320,5 | 204 |
| | | Ombucta | 0 | 446 | 354,5 |
| | | Pedro Luro | 0 | 205,5 | 199,5 |
| | | Teniente Origone | 0 | 271,5 | 252,5 |
| | | ZARATE | Zárate | 1 | 754 |

| PROVINCIA | DEPARTAMENTO | LOCALIDAD | 1/8 al 7/8 mm | Acumulado Año | | |
|------------|-------------------------------|-----------------------|------------------|---------------|----------|-----|
| | | | | 08/08/06 | 07/08/07 | |
| CÓRDOBA | COLON | Jesús María | 0 | 506 | 608 | |
| | CRUZ DEL EJE | Cruz del Eje | 0 | 323 | 280 | |
| | GRAL. ROCA | Burmeister | 0 | 596 | 442 | |
| | | Jovita | 0 | 705 | 546 | |
| | GRAL. SAN MARTIN | Villa Huidobro | 0 | 571 | 553 | |
| | | Arroyo Cabral | 0 | 560 | 640 | |
| | | Etruria | 0 | 407 | 517 | |
| | ISCHILIN JUAREZ CELMAN | Villa María | 0 | 419,5 | 433,1 | |
| | | Dean Funes | 0 | 518 | 317 | |
| | | Alejandro Roca | 0 | 573 | 250 | |
| | | Bengolea | 0 | 201 | 172 | |
| | | Carnerillo | 0 | 428 | 301 | |
| | | Charras | 0 | 290 | 206 | |
| | | General Cabrera | 0 | 437 | 280 | |
| | | General Deheza | 0 | 320 | 332 | |
| | | La Carlota | 0 | 110 | 302 | |
| | | MARCOS JUAREZ | Arias | 0 | 471 | 593 |
| | PTE. R. SAENZ PEÑA | Corral de Bustos | 0 | 583 | 559 | |
| | | Cruz Alta | 3 | 530 | 556 | |
| | | Marcos Juárez | 2,5 | 561 | 495,5 | |
| | | General Levalle | 0 | 498 | 478 | |
| | | La Cesira | 0 | 511,8 | 500 | |
| | | Laboulaye | 0 | 447,5 | 580,6 | |
| | | RIO CUARTO | Adelia María | 0 | 501 | 466 |
| | | | Berrotarán | 0 | 495 | 381 |
| | | | C. Baigorria | 0 | 404 | 431 |
| | | | Chaján | 0 | 353 | 419 |
| | Coronel Moldes | | 0 | 354 | 488 | |
| | Las Acequias | | 0 | 340 | 235 | |
| | Río Cuarto | | 0 | 343 | 327 | |
| | Sampacho | | 0 | 344 | 456 | |
| | San Basilio | | 0 | 354 | 316 | |
| | V. Mackena | | 0 | 409 | 419 | |
| | RIO PRIMERO | Monte Cristo | 0 | 478 | 646 | |
| | RIO SEGUNDO | Las Junturas | 0 | 513 | 405 | |
| | | Oncativo | 0 | 488 | 465 | |
| | | Villa Pilar | 0 | 458 | 474,5 | |
| | SAN JUSTO | Freyre | 8 | 482 | 738 | |
| | | Las Varas | 3 | 530 | 532 | |
| | | Porteña | 8 | 400,3 | 898 | |
| | | San Francisco | 6,2 | 566,1 | 685,4 | |
| | SANTA MARIA TERCERO ARRIBA | Tránsito | 0 | 457 | 517 | |
| | | Despeñaderos | 0 | 353,5 | 589,5 | |
| | | Río Tercero | 0 | 401 | 483 | |
| | | Hernando | 0 | 383 | 609 | |
| | | James Craik | 0 | 422,5 | 395,5 | |
| | | Villa del Totoral | 0 | 581,5 | 614 | |
| | TOTAL | S. José de la Dormida | 0 | 506 | 600,5 | |
| | TULUMBA UNION | Bell Ville | 1 | 550 | 460 | |
| | | Canals | 0 | 538 | 467 | |
| Idiazábal | | 0 | 568 | 518 | | |
| Monte Maíz | | 0 | 572 | 455 | | |
| Noetinger | | 2,5 | 638 | 534,5 | | |

| PROVINCIA | DEPARTAMENTO | LOCALIDAD | 1/8 al 7/8 mm | Acumulado Año | | |
|------------|-----------------|-------------------|------------------|---------------|----------|-----|
| | | | | 08/08/06 | 07/08/07 | |
| SAN LUIS | CHACABUCO | Concaran | 3 | 150 | 63 | |
| | GOB. DUPUY | Buena Esperanza | 1 | 217 | 307 | |
| | GRAL. PEDERNERA | | Nueva Galia | s/d | 121 | 11 |
| | | | Justo Daract | 3 | 184 | 435 |
| | | | La Toma | 1 | 262 | 236 |
| | | | Villa Mercedes | 2 | 192 | 359 |
| ENTRE RÍOS | SAN SALVADOR | San Salvador | 3 | 416 | 818,5 | |
| | CONCORDIA | Concordia | 0 | 377 | 774 | |
| | DIAMANTE | Aldea Protestante | 0 | 432 | 958 | |
| | | Costa Grande | 0 | 489 | 944 | |
| | | Diamante | 0 | 322 | 970 | |
| | FEDERACION | Chajarí | 0 | 570 | 710 | |
| | FEDERAL | Federal | 0 | 532 | 824 | |
| | FELICIANO | Feliciano | 0 | 454 | 619 | |
| | GUALEGUAY | Gualeguay | 10 | 482,5 | 1235 | |
| | GUALEGUAYCHU | Pehuajó Norte | 8 | 480,5 | 971 | |
| | LA PAZ | La Paz | 0 | 545 | 630 | |
| | NOGOYA | Lucas Gonzalez | 12 | 440 | 775 | |
| | PARANA | Cerrito | 0 | 444 | 879 | |
| | | Oro Verde | 0 | 360 | 1076 | |
| | TALA | Rosario del Tala | 13,5 | 496 | 1026 | |
| | URUGUAY | C. del Uruguay | 6,9 | 441,9 | 765,1 | |
| | VICTORIA | Victoria | 13 | 568 | 1151 | |
| | VILLAGUAY | Villaguay | 10 | 391,5 | 878,5 | |

| PROVINCIA | DEPARTAMENTO | LOCALIDAD | 1/8 al 7/8 mm | Acumulado Año | | |
|-----------|---------------|----------------------|------------------|---------------|----------|-------|
| | | | | 08/08/06 | 07/08/07 | |
| LA PAMPA | ATREUCO | Cereales | 0 | 234,5 | 350 | |
| | | Doblas | 0 | 304 | 431,5 | |
| | | Macachín | 0 | 258 | 532 | |
| | | Miguel Riglos | 0 | 228,5 | 252 | |
| | | P.C.Rolón | 0 | 289,5 | 475,5 | |
| | | Rolón | 0 | 291,5 | 406 | |
| | | T. M. Anchorena | 0 | 117 | 274 | |
| | | CAPITAL | Anguil | 0 | 302 | 368 |
| | | | Santa Rosa | 0 | 297,2 | 367,4 |
| | | CATRILO | Catriló | 0 | 316,5 | 323,5 |
| | La Gloria | | 0 | 321 | 319 | |
| | Lonquimay | | 0 | 224 | 317 | |
| | P. C. Catriló | | 0 | 321 | 337 | |
| | CHAPALEUFU | Uriburu | 0 | 326,5 | 294,5 | |
| | | Bernardo Larroudé | 0 | 333,5 | 606 | |
| | | Ceballos | 0 | 344 | 486 | |
| | | Cnel. Hilario Lagos | 0 | 425 | 585 | |
| | | Intendente Alvear | 0 | 533 | 628 | |
| | | Sarah | 0 | 378 | 409 | |
| | | Vértiz | 0 | 296 | 353 | |
| | CONHELLO | Conhella | 0 | 378 | 491 | |
| | | Eduardo Castex | 0 | 337 | 435,5 | |
| | | Mauricio Mayer | 3 | 312 | 477 | |
| | | Montes Nieves | 4 | 327 | 380 | |
| | | Rucanello | 0 | 270 | 405 | |
| | GUATRACHÉ | Winifreda | 0 | 303 | 499 | |
| | | Alpachiri | 0 | 292 | 421 | |
| | | General M. J. Campos | 0 | 211,5 | 349,5 | |
| | | Guatraché | 0 | 259 | 404 | |
| | | Perú | 0 | 176 | 324 | |
| | HUCAL | Santa Teresa | 0 | 307 | 369 | |
| | | Abramo | 0 | 224,5 | 294 | |
| | | Bernasconi | 0 | 267,5 | 372 | |
| | | General San Martín | 0 | 283,5 | 307 | |
| | MARACO | Jacinto Aráuz | 0 | 315,5 | 406 | |
| | | Agustoni | 0 | 303 | 366 | |
| | | Dorila | 0 | 264 | 375 | |
| | | General Pico | 1 | 371 | 523 | |
| | | Speluzzi | 0 | 395 | 499 | |
| | | Trebolares | 4 | 376 | 408 | |
| | QUEMU-QUEMU | Colonia Barón | 2 | 466 | 520 | |
| | | Miguel Cané | 0 | 368 | 378 | |
| | | Quemú Quemú | 5 | 415 | 404 | |
| | | Relmo | 0 | 290 | 239 | |
| | RANCUL | Villa Mirasol | 5 | 449 | 357 | |
| | | Caleufu | 2 | 350 | 636 | |
| | | Chamaico | 1 | 392 | 620 | |
| | | Ing. Foster | 1 | 248 | 301 | |
| | | La Maruja | 1 | 214 | 425,5 | |
| | | Parera | 3 | 412 | 546 | |
| | | Pichi Huinca | 0 | 272 | 399 | |
| | | Quetrequén | 0 | 550 | 521 | |
| | | Rancul | 0 | 354 | 390 | |

| PROVINCIA | DEPARTAMENTO | LOCALIDAD | 1/8 al 7/8 mm | Acumulado Año | | |
|-----------|--------------|-------------------|------------------|---------------|----------|-----|
| | | | | 08/08/06 | 07/08/07 | |
| LA PAMPA | REALICO | Alta Italia | 0 | 328 | 575 | |
| | | Embajador Martini | 0 | 348 | 441 | |
| | | Falucho | 0 | 389 | 532 | |
| | | Ing. Luiggi | 1 | 311 | 408,5 | |
| | | Maisonnavé | 2 | 327 | 406 | |
| | | Ojeda | 2 | 305 | 448 | |
| | | Realicó | 1 | 487 | 771 | |
| | | Van Praet | 0 | 308 | 268 | |
| | | TOAY | Naicó | 0 | 185 | 75 |
| | | | Toay | 0 | 565 | 326 |
| | TRENEL | Arata | 0 | 461 | 407 | |
| | | Metileo | 0 | 308 | 342 | |
| | | Trenel | 0 | 344 | 551 | |
| | UTRACAN | Ataliva Roca | 0 | 311 | 466 | |
| | | Chacharramendi | 0 | 114,5 | 196,5 | |
| | | Col. Santa María | 0 | 263 | 334 | |
| | | General Acha | 0 | 290 | 460 | |
| | | P.C. Padre Buodo | 0 | 251 | 215 | |
| | | Quehué | 0 | 358 | 443,9 | |
| | | Unanue | 0 | 356 | 340 | |

| PROVINCIA | DEPARTAMENTO | LOCALIDAD | 1/8 al 7/8 mm | Acumulado Año | | |
|---------------------|---------------------|------------------------|-----------------------|---------------|----------|-----|
| | | | | 08/08/06 | 07/08/07 | |
| SANTA FE | BELGRANO | Armstrong | 4 | 727 | 696 | |
| | | Montes de Oca | 0 | 431,5 | 667 | |
| | CASEROS | Bouquet | 6 | 424 | 640 | |
| | | Casilda | 4 | 706 | 821 | |
| | CASTELLANOS | Chañar Ladeado | 2 | 479 | 611 | |
| | | María Juana | 10 | 476 | 916 | |
| | CONSTITUCION | Rafaela | 8 | 559 | 908 | |
| | | Bombal | 0 | 445 | 742 | |
| | GARAY | Sargento Cabral | 15 | 486 | 719 | |
| | | Helvecia | 0 | 718 | 1017 | |
| | GRAL. LOPEZ | Carreras | 0 | 522 | 624,4 | |
| | | Chovet | 0 | 475 | 653 | |
| | GRAL. OBLIGADO | Maggiolo | 0 | 456 | 400,6 | |
| | | María Teresa | 0 | 423 | 462,6 | |
| | IRIONDO | Teodelina | 0 | 397 | 729,5 | |
| | | Venado Tuerto | 0 | 542,4 | 459,9 | |
| | LA CAPITAL | Florencia | 0 | 351 | 724 | |
| | | Reconquista | 0 | 662 | 810 | |
| | LAS COLONIAS | Cañada de Gómez | 5 | 573 | 640 | |
| | | Totoras | 8 | 614 | 836 | |
| | NUEVE DE JULIO | Villa Eloísa | 4 | 507 | 572 | |
| | | Santa Fe | 17 | 620 | 943 | |
| | ROSARIO | Humboldt | 15 | 671 | 1049 | |
| | | Santo Domingo | 15 | 701 | 967 | |
| | SAN CRISTOBAL | Sta. Clara Buena Vista | 12 | 458 | 976 | |
| | | El Nochero | 8 | 255 | 311 | |
| | SAN JAVIER | Tostado | 8 | 323 | 723 | |
| | | Arroyo Seco | 7 | 485 | 971 | |
| | SAN JERONIMO | Soldini | 5 | 693,5 | 831 | |
| | | Ceres | 8 | 428 | 522 | |
| | SAN JUSTO | San Javier | 0 | 618 | 680 | |
| | | Monje | 14 | 642 | 986 | |
| | SAN LORENZO | Maciel | 9 | 672 | 748 | |
| | | San Genaro | 7 | 511 | 1015 | |
| | SAN MARTIN | San Justo | 12 | 631 | 770 | |
| | | Pujato | 5 | 524,5 | 811 | |
| | VERA | Ricardone | 7 | 552 | 819 | |
| | | Cañada Rosquín | 10 | 469 | 853 | |
| | SANTIAGO DEL ESTERO | AGUIRRE | Landeta | 7 | 491 | 926 |
| | | | S.Mtn. de las Escobas | 10 | 483 | 977 |
| | ALBERDI | BELGRANO | Calchaquí | 0 | 665 | 791 |
| | | | Intiyaco | 0 | 362 | 411 |
| | COPO | CHOYA | Vera | 0 | 662 | 912 |
| | | | Pinto | 1 | 342,5 | 345 |
| | GRAL. TABOADA | JIMENEZ | Campo Gallo | 0 | 479,5 | 317 |
| | | | Sachayoj | 1 | 178,5 | 232 |
| | GUASAYAN | LA BANDA | Bandera | 7 | 377 | 482 |
| Monte Quemado | | | 0 | 151,5 | 379 | |
| J. F. IBARRA | MORENO | Pampa de los Guanacos | 0 | 216,5 | 317 | |
| | | Frías | 0 | 103 | 235 | |
| PELLEGRINI | SANTIAGO DEL ESTERO | Añatuya | 0 | 298,5 | 387 | |
| | | Los Juríes | 0 | 284,5 | 327 | |
| RAPELLI | SANTIAGO DEL ESTERO | San Pedro de Guasayán | 0 | 602,5 | 322 | |
| | | Campo del Cielo | 2 | 108 | 284 | |
| SANTIAGO DEL ESTERO | SANTIAGO DEL ESTERO | Suncho Corral | 0 | 209 | 220 | |
| | | Bobadal | 0 | 210,5 | 245 | |
| SANTIAGO DEL ESTERO | SANTIAGO DEL ESTERO | Isca Yacú | 0 | 298,5 | 240 | |
| | | La Banda | 0 | 363 | 426 | |
| SANTIAGO DEL ESTERO | SANTIAGO DEL ESTERO | Quimilí | 2 | 349,7 | 254 | |
| | | Nueva Esperanza | 0 | 219 | 368 | |
| SANTIAGO DEL ESTERO | SANTIAGO DEL ESTERO | Rapelli | s/d | 253 | 104 | |

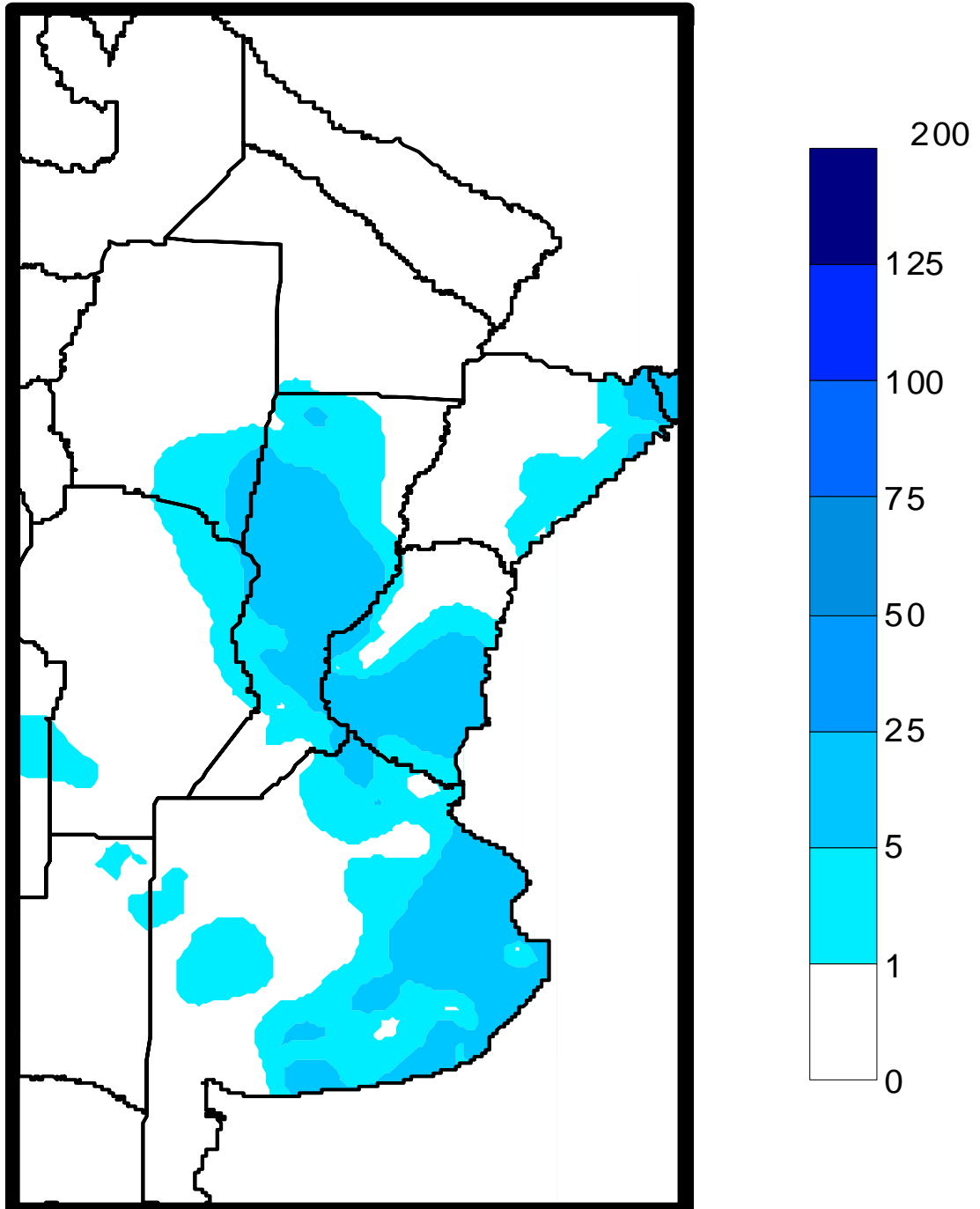
| PROVINCIA | DEPARTAMENTO | LOCALIDAD | 1/8 al 7/8 mm | Acumulado Año | |
|----------------------|-------------------------|------------------------|------------------|---------------|----------|
| | | | | 08/08/06 | 07/08/07 |
| CHACO | ALMIRANTE BROWN | Cpción. del Bermejo | 0 | 231 | 834 |
| | | Los Frentones | 0 | 286 | 553 |
| | | Pampa del Infierno | 0 | 272 | 654 |
| | BERMEJO | Taco Pozo | 0 | 378 | 207 |
| | | Las Palmas | 0 | 615 | 380 |
| | | Puerto Bermejo | 0 | 760 | 390 |
| | CDTE. FERNANDEZ | Pcia. Roque S.Peña | 0 | 256 | 464 |
| | CHACABUCO | Charata | 0 | 478 | 459 |
| | DOCE DE OCTUBRE | Gancedo | 0 | 291 | 301 |
| | | General Pinedo | 0 | 350 | 565 |
| | DOS DE ABRIL | Hermoso Campo | 0 | 293 | 476 |
| | F. J. STA. MARIA de ORO | Chorotis | 0 | 351 | 464 |
| | | Santa Sylvia | 0 | 380 | 292 |
| | GENERAL BELGRANO | Corzuela | 0 | 303 | 351 |
| | GENERAL DONOVAN | La Escondida. | 0 | 277 | 564 |
| | | Makallé | 0 | 384 | 438 |
| | GRAL. GÜEMES | Colonia Miraflores | 0 | 311 | 514 |
| | | Fuerte Esperanza | 0 | 382 | 368 |
| | | Juan José Castelli | 0 | 294 | 460 |
| | INDEPENDENCIA | Nueva Pompeya | 0 | 117 | 263 |
| | | Puerto Lavalle | 0 | 143 | 350 |
| | | Avia Terai | 0 | 302 | 546 |
| | LIB. GRAL. SAN MARTIN | Campo Largo | 0 | 326 | 604 |
| | | Napenay | 0 | 258 | 592 |
| | | Ciervo Petiso | 0 | 325 | 394 |
| | LIBERTAD | Lib.General San Martín | 0 | 457 | 369 |
| | | Pampa Almirón | 0 | 327 | 288 |
| | | Pampa del Indio | 0 | 425 | 238 |
| | MAIPU | Pcia. Roca | 0 | 317 | 155 |
| | | Puerto Tirol | 0 | 344 | 309 |
| | MYR. LUIS FONTANA | Tres Isletas | 0 | 344 | 353 |
| | | Cnel. Du Graty | 0 | 528 | 658 |
| | NUEVE DE JULIO | Villa Angela | 0 | 594 | 884 |
| | | Las Breñas | 0 | 346 | 415 |
| | | O'HIGGINS | La Clotilde | 0 | 397 |
| | PCIA. DE LA PLAZA. | La Tigra | 0 | 327 | 791 |
| | | San Bernardo | 0 | 376 | 757 |
| | | Pcia. de la Plaza | 0 | 335 | 584 |
| | PRIMERO DE MAYO | Colonia Benitez | 0 | 464 | 501 |
| | | Margarita Belén | 0 | 531 | 548 |
| | QUITILIPÍ | El Tacruzal | 0 | 344 | 697 |
| | | Quitilipi | 0 | 303 | 537 |
| | SAN FERNANDO | Basail | 0 | 392 | 915 |
| | | Resistencia | 0 | 357 | 509 |
| | SAN LORENZO | Samuhú | 0 | 326 | 576 |
| | | Villa Berthet | 0 | 406 | 883 |
| | SARGENTO CABRAL | Capitán Solari | 0 | 495 | 246 |
| Colonia Elisa | | 0 | 313 | 430 | |
| Colonia Las Garcitas | | 0 | 250 | 379 | |
| TAPENAGA | Colonias Unidas | 0 | 369 | 437 | |
| | Ahumonia | 0 | 349 | 730 | |
| | Charadai | 0 | 397 | 924 | |
| VEINTICINCO DE MAYO | Machagai | 0 | 432 | 692 | |
| MISIONES | CAPITAL | Posadas | 15,6 | 379 | 300,1 |

| PROVINCIA | DEPARTAMENTO | LOCALIDAD | 1/8 al 7/8 mm | Acumulado Año | |
|------------|--------------------|---------------------------|------------------|---------------|----------|
| | | | | 08/08/06 | 07/08/07 |
| CORRIENTES | BELLA VISTA | Bella Vista | 0 | 203 | 694 |
| | CAPITAL | Corrientes | 0,3 | 271,4 | 685,7 |
| | CONCEPCION | Concepción | 0 | 202 | 533 |
| | | Tabay | 0 | 15 | 280 |
| | CURUZU CUATIA | Curuzú Cuatiá | 3 | 503 | 361 |
| | EMPEDRADO | El Sombrero | 0 | 89 | 204 |
| | | Empedrado | 0 | 138 | 0 |
| | ESQUINA | Esquina | 0 | 593,3 | 130 |
| | GENERAL ALVEAR | Alvear | 5 | 238 | 709 |
| | GENERAL PAZ | Itá Ibaté | 0 | 179 | 902 |
| | GOYA | Goya | 0 | 338 | 759,5 |
| | ITUZAINGO | Ituzaiingo | s/d | 304 | 155 |
| | | San Carlos | 0 | 88 | 65 |
| | MERCEDES | Felipe Yofré | 0 | 227 | 10 |
| | | Mariano Loza | 0 | 150 | 260 |
| | MONTE CASEROS | Mercedes | 3,8 | 341,2 | 577,8 |
| | | Mocoretá | 0 | 314 | 153 |
| | PASO DE LOS LIBRES | Monte Caseros | 8,7 | 528 | 484,6 |
| | | Paso de los Libres | 5 | 284,5 | 348,5 |
| | SALADAS | Saladas | 0 | 100 | 93 |
| | SAN COSME | San Cosme | 0 | 200 | 255 |
| | SAN MARTIN | Colonia Carlos Pellegrini | 0 | 168 | 212 |
| | | La Cruz | 7 | 316 | 722,5 |
| | SAN MIGUEL | Loreto | 0 | 235 | 215 |
| | SAN ROQUE | Chavarría | 0 | 347 | 155 |
| | | San Roque | 0 | 123 | 430 |
| | SANTO TOME | Garruchos | 31 | 398 | 737 |
| | | Santo Tomé | s/d | 693 | 209 |
| | SAUCE | Sauce | 0 | 190 | 120 |

| PROVINCIA | DEPARTAMENTO | LOCALIDAD | 1/8 al 7/8 mm | Acumulado Año | |
|------------------|--|------------------------|------------------|---------------|----------|
| | | | | 08/08/06 | 07/08/07 |
| TUCUMAN | BURRUYACU | Burruyacú | 0 | 453 | 619 |
| | | Estación Garmendia | 0 | 314 | 478 |
| | | Estación Piedrabuena | s/d | 329,5 | 476 |
| | CHICLIGASTA | La Cruz | 0 | 392 | 611 |
| | | La Ramada | 1 | 356 | 539 |
| | | Concepción | 1 | 0 | 1009 |
| | | Cañete | 0 | 359 | 196 |
| | | Delfín Gallo | 0 | 480 | 596 |
| | CRUZ ALTA | Las Cejas | 0 | 295,5 | 500 |
| | | Los Pereyra | 0 | 356 | 539 |
| | | Los Ralos | 0 | 391 | 550 |
| | GRANEROS | Graneros | 0 | 388 | 751 |
| | | Taco Ralo | 0 | 329 | 499 |
| | LA COCHA | La Cocha | 0 | 277 | 624 |
| | | La Invernada | 1 | 378 | 585 |
| | | Rumi Punco | 0 | 264 | 613 |
| | LA CAPITAL | S.Miguel del Tuc. | s/d | 0 | 202 |
| Esquina | | 0 | 0 | 35 | |
| LEALES | Estación Aráoz | s/d | 307 | 106 | |
| SALTA | ANTA | J. V. Gonzalez | 0 | 668 | 411 |
| | | Las Lajitas | 0 | 727 | 446 |
| | | Piquete Cabado | 0 | 555 | 401 |
| | | Saravia | 0 | 579 | 421 |
| | | Talavera | 0 | 471 | 359 |
| | CANDELARIA GENERAL GÜEMES GRAL. J. DE SAN MARTIN | Candelaria | 0 | 554 | 524 |
| | | Güemes | 0 | 606 | 614 |
| | | Embarcación | 0 | 981 | 310 |
| | METAN | Tartagal | 0 | 1249 | 255 |
| | | El Galpón | 0 | 701 | 570 |
| | ORAN | Metán | 0 | 808 | 618 |
| | | Orán | 0 | 945 | 309 |
| | | Pichanal | 0 | 853 | 279 |
| | ROS. DE LA FRONTERA | Rosario de la Frontera | 0 | 626 | 616 |
| | JUJUY | EL CARMEN | Ciudad Perico | 0 | 529 |
| El Carmen | | | 0 | 430 | 563 |
| Pampa Blanca | | | 0 | 394 | 435 |
| GENERAL BELGRANO | | Capital | 0 | 516 | 366 |
| | | Palpalá | 0 | 473 | 483 |
| SANTA BARBARA | | Santa Bárbara | 0 | 0 | 3 |
| CATAMARCA | SANTA ROSA | El Bañado | 0 | 478 | 528 |
| | | Los Altos | 0 | 432 | 530 |
| | | San Pedro | 0 | 426 | 539 |

MAPA DE PRECIPITACIONES

SEMANA 01/08/07 al 07/08/07



Fuente: Dirección de Coordinación de Delegaciones